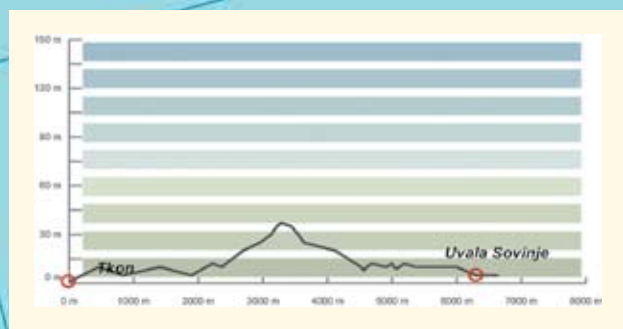
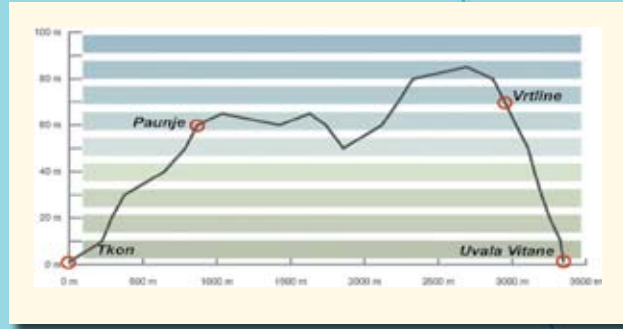
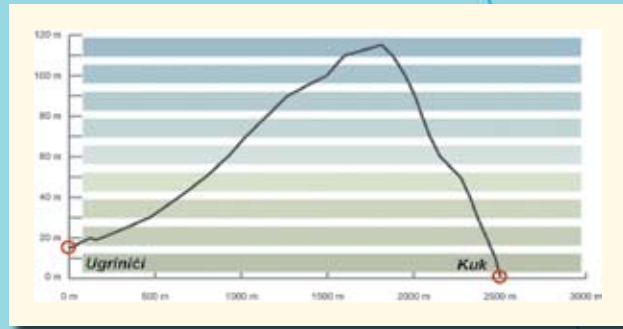
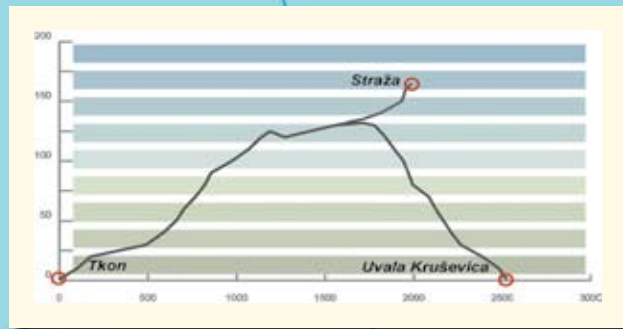
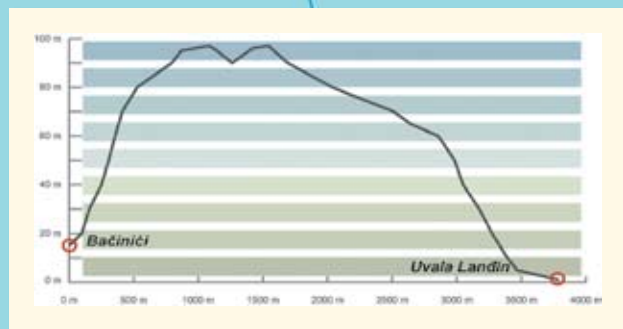
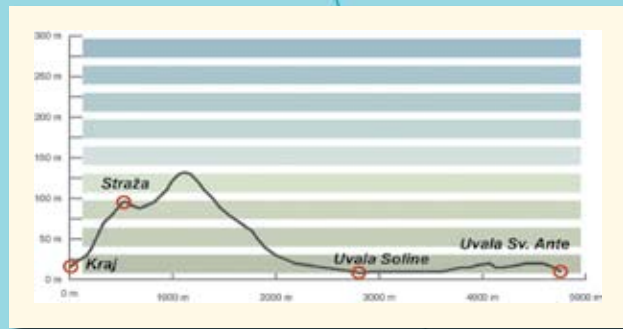


Otok PAŠMAN

0 km 0.5 km 1 km 2 km 3 km 4 km



STAZA BR. 7
Kraj – Čudonjin vrh (146 m) – uvala Soline – uvala sv. Ante
Staza počinje s glavne otočke prometnice asfaltnim odvojkom oštro koso gore. Nakon treće kuće vodi uskim prolazom između štala i dalje između suhozida gore u visoku borovu šumu. Dalje ide kroz šumu gore do prijevoda Čudonjin vrh i do makadamske ceste. Siječe cestu i dalje ide dolje, mimo suhozidom ograđenog maslinika, niz prostranu dragu do uvala Soline. Dalje makadamskom cestom vodi uz more oko 500 m, gdje je odvojak udeseo prema Bobića spilji (15 min). Od odvojka nastavak je dalje cestom do grčke i uvala sv. Ante. Većim dijelom staza je slabo vidljiva i obrasla u gustu makiju. Dužina je staze 4,6 km, visinska razlika 140 m, vrijeme hoda 1,30 h. Tura je srednje teška.
Pozor! Dio staze oko vrha Čudonjin i dalje do uvala Soline jako je obrastao u makiju i u donjem dijelu neprohodan.

STAZA BR. 8
Bačinići – kamenolom – uvala Žičena – uvala Landin
Staza vodi odvojkom prema selu Bačinići, između starih kuća gore, kroz borovu šumu makiju, zatim mimo zapuštenih ograda do makadamske ceste. Nastavlja desno cestom do križanja pored kamenoloma. Odatle vodi lijevo također cestom do sljedećeg većeg križanja pa lijevo i dolje do uvala Žičena i dalje do uvala Landin. Dužina je staze 3,6 km, visinska razlika 110 m, vrijeme hoda 1,30 h. Tura je srednje teška.

STAZA BR. 9
Ugrinići – Ugrinića Draga – staro selo Ugrinići – Rt Kuk
Staza počinje 50 m zapadno od autobusne stanice. Vodi ravno gore kroz duboku podolinu, kroz borovu šumu, zatim kroz makiju do makadamske ceste. Siječe je i dalje blago ide uljevo preko hrpta, a zatim dolje kroz makiju do mora. Dužina je staze 2,3 km, visinska razlika 120 m, vrijeme hoda 1 h. Tura je srednje teška.

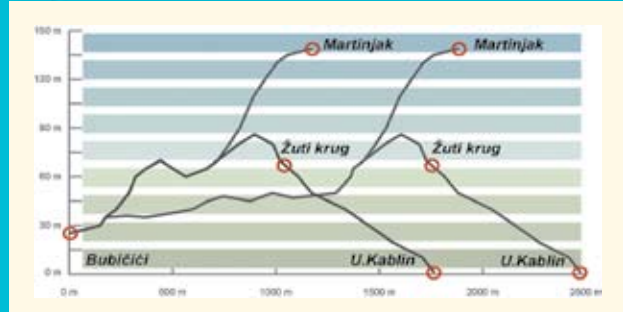
STAZA BR. 11
Tkon – Paunje Vrtine – uvala Vitane
Staza vodi makadamskom cestom između suhozida, u zavojima gore do križanja s grebenskom otočkom cestom, siječe je i nastavlja blago se spuštajući prema moru. Nakon 400 m staza se odvajja lijevo i ide niz padinu obraslu makijom dolje do uvala. Dužina je staze 3,3 km, visinska razlika 90 m, vrijeme hoda 1,15 h. Tura je srednje teška.

STAZA BR. 12
Tkon – Pustograd – uvala Zaklopatica – uvala Sovinja
Iz Tkona staza vodi asfaltnom cestom uz more na istok prema turističkom naselju Sovinja. Neposredno prije naselja vodi desno makadamskom cestom prema gore. Neposredno prije križanja staza se odvajja lijevo i kroz visoku makiju blago spušta dolje prema borovoj šumi u uvali Zaklopatica pa vodi lijevo uz more do TN Sovinja. Dužina je staze 7 km, visinska razlika 30 m, vrijeme hoda 2 h. Tura je lagana.

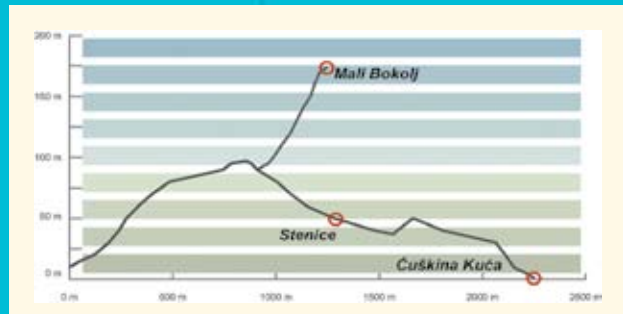


OPIS PJEŠAČKIH STAZA

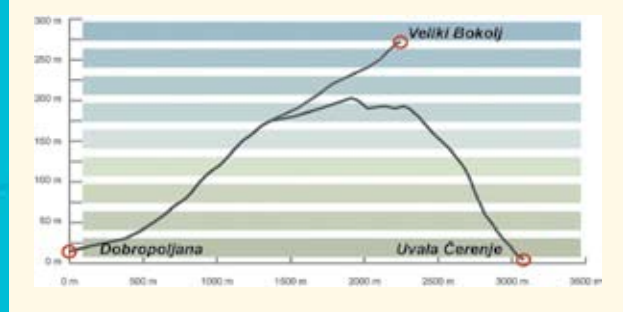
Opisi svih staza započinju na glavnoj otočkoj cesti



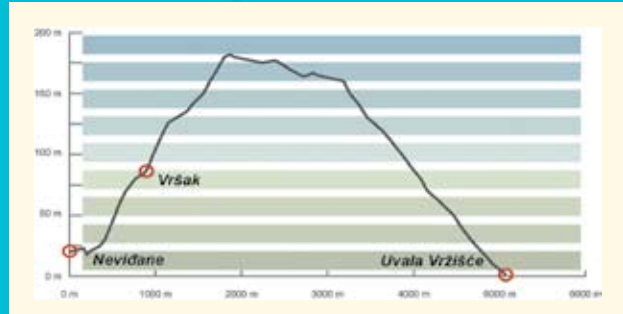
STAZA BR. 1
Zdrelac – Bubičići – Žuti krug – uvala Kabiln
Staza započinje na odvojkju ceste za selo Bubičići, zatim ide cestom do kuća, pa ravno gore između suhozida, lijevom padinom brda Martinjak do platoa Žuti krug. Tu je odvojak za vrh Martinjak (199 m) udaljen 15 min. Dalje ide dolje kroz plitko točilo, mimo dvoreda bijelog bora do uvala Kabiln, u kojoj je ribogojilište.
Dužina je staze 2,4 km, visinska razlika + 86 m, - 86 m, vrijeme hoda 45 min. Lagana je varijanta ture preko Sokota. Kod prvih starih kuća u selu Bubičići staza se odvajja oštro desno i ide između vrtova do sela Sokota. Od tamo ide oštro desno pa koso gore, najprije kroz maslinike, a zatim po prostranom suhozidu koso gore do platoa Žuti krug i dalje isto kao u prethodnom opisu. Dužina je varijante preko Sokota 4,2 km, a vrijeme hoda 1,15 min.



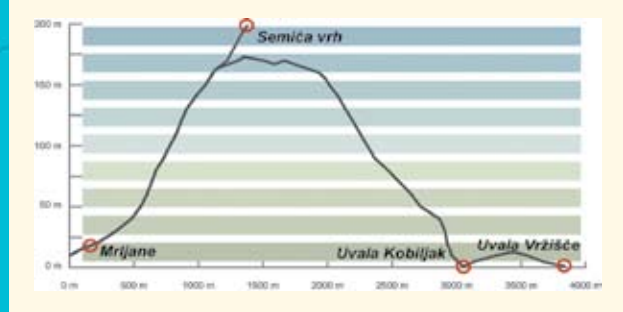
STAZA BR. 2
Banj – Stenice – Čuškina kuća
Stotinjak metara zapadno od odvojka ceste za Hrabrovo staza vodi najprije preko ledina, a zatim kroz makiju gore. Nakon cca 800 m staza izlazi na makadamsku cestu. Kratko dalje cestom nailazi se na odvojak staze prema crkvi Gospe Loretske (174 m). Uspom do te crkvice, traje 15 min. Staza nastavlja kratko cestom, zatim se odvajja desno, siječe serpentinu i ponovno se spaja s cestom. Dalje ide cestom do skupine kuća, tzv. Čuškina kuća.
Dužina je staze 2,8 km, visinska razlika + 100 m, - 100 m, vrijeme hoda 50 min. Tura je srednje teška.



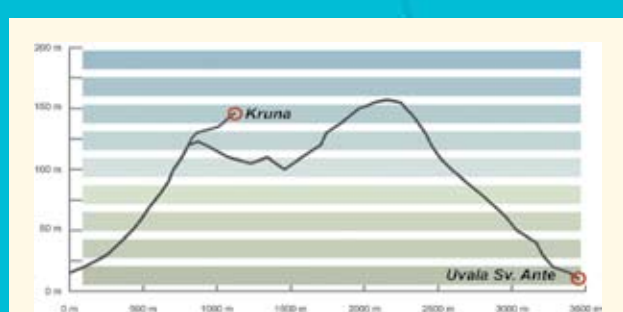
STAZA BR. 3
Dobropoljana – Kulonje – Veliki Bokolj – uvala Čerenje
Staza počinje na odvojkju prema selu Kulonje. Makadamskom cestom ide do sela, a dalje oštro gore, gotovo ravno, između suhozida do prijevoda ispod Velikog Bokolja, gdje izlazi na makadamsku cestu. Tu je odvojak desno cestom do samoga vrha Bokolj (272 m), na kojem je vidikovac. Odvojak s prijevoda do vrha dug je 850 m (15 min). Staza nastavlja kratko cestom. Na prvoj okuci udeseo staza se odvajja lijevo preko blagog isparista dolje, dobro vidljivom stazom kroz makiju do uvala Čerenje.
Dužina je staze 4 km, visinska razlika + 270 m, - 270 m, vrijeme hoda 1,50 h. Tura je srednje teška.



STAZA BR. 4
Nevidane – Vršak – uvala Vžišće
Staza počinje na odvojkju ceste, cestom ide 200 m, pa oštro lijevo dobro vidljivom stazom najprije mimo ledina, a zatim gore kroz makiju. Nakon 1700 m izlazi na makadamsku cestu. Cestom ide lijevo, 1 km do križanja. Na križanju ide ponovno desno pa cestom dolje do uvala Čerenje.
Dužina je staze 4,8 km, visinska razlika + 170 m, - 170 m, pješaćenje 1,30 h. Tura je srednje teška.



STAZA BR. 5
Mrljane – Semeća vrh (199 m) – uvala Kobiljak – uvala Vžišće
S ceste staza vodi gore u stari zaselak, lijevo od crkvice, zaobljazi je, a zatim ide ravno gore na prijevod lijevo od vrha Semeća, na kojem je kameni križ. Na prijevodu je odvojak do križa (200 m). Staza nastavlja dalje platom, kroz makiju do makadamske ceste, siječe cestu i dalje ide slabo vidljivom stazom dolje kroz istaknuti kanjon do uvala Kobiljak.
Dužina staze je 3,5 km, visinska razlika + 170 m, - 170 m, vrijeme hoda 1 h. Tura je srednje teška.
Pozor! Dio staze koji se spušta prema uvali Kobiljak jako je obrastao u makiju, a dio je ucrtan u prethodnoj karti između uvala Kobiljak i uvala sv. Ante neprohodan.



STAZA BR. 6
Pašman – Kruna (146 m) – uvala sv. Ante
Staza počinje s asfaltno otočke prometnice, vodi gotovo ravno gore, najprije između suhozida mimo ledina, a zatim kroz makiju, istočnim padinama vrha Kruna do prijevoda. Tu se odvajja staza do vrha Kruna (146 m), kojom treba ići 10 min.
Staza nastavlja okomito na otočki hrbat do makadamske ceste, siječe je i dalje dolje kroz makiju, mimo Kolanovo pećine do crkvice i uvala sv. Ante.
Dužina je staze 3,3 km, visinska razlika 160 m, vrijeme hoda 1 h. Tura je srednje teška.

OTOK PAŠMAN – BICIKLISTIČKE STAZE

Staza br. 1
Otočka BICIKLISTIČKA transverzala
Zdrelac most – Mali Bokolj – Veliki Bokolj – Komornjak – Moravnjak – Skalice – Prvanj – Vrijanj – uvala Bartovića – Tkon
Dužina staze 29,7 km, visinska razlika 272

Staza br. 2
Banj – Mali Bokolj – Veliki Bokolj – Komornjak – Nevidane
Dužina staze 11,5 km, visinska razlika 272 m

Staza br. 3
Nevidane – Komornjak – uvala Vrtište
Dužina staze 5,5 km, visinska razlika 170 m

Staza br. 4
Nevidane – Komornjak – Skalice – Kraj
Dužina staze 9,9 km, visinska razlika 180 m

Staza br. 5
Kraj – Skalice – uvala Soline – uvala sv. Ante
Dužina staze 5,5 km, visinska razlika 90 m

Staza br. 6
Kraj – Skalice – Kruševo – Tkon
Dužina staze 8,3 km, visinska razlika 160 m

Staza br. 7
Tkon – Kruševo – uvala Vitane
Dužina staze 4,2 km, visinska razlika 95

Staza br. 8
Tkon – Kruševo – Vrijanj – Tkon
Dužina staze 7,6 km, visinska razlika 130 m

OTOČKA TRANSVERZALA – PJEŠAČKA
Zdrelac most – Mali Bokolj (174 m) – Veliki Bokolj (272 m) – Komornjak križanje – Moravnjak – Čudonjin vrh (146 m) – Skalice – Prvanj (184 m) – Vrijanj – uvala Bartovića – Tkon
Dužina staze 29,7 km, visinska razlika + 262, - 272 m, vrijeme hoda 8 h

SEKCIJE:
Zdrelac most – Mali Bokolj
Dužina staze 6,7 km, visinska razlika 174 m, vrijeme hoda 1,45
Mali Bokolj – Veliki Bokolj
Dužina staze 4,2 km, visinska razlika + 100 m - 30 m, vrijeme hoda 1,5 h
Veliki Bokolj – Komornjak
Dužina staze 3,5 km, visinska razlika 90 m, vrijeme hoda 1 h
Komornjak – Moravnjak – Čudorin – Skalice
Dužina staze 6 km, visinska razlika 50 m, vrijeme hoda 1,45 h
Skalice – Prvanj – Kruševo
Dužina staze 4,5 km, visinska razlika 60 m, vrijeme hoda 1,15 h
Kruševo – Vrijanj – uvala Bartovića – Tkon
Dužina staze 4,8 km, visinska razlika 95 m, vrijeme hoda 1,15 h

TUMAČ ZNAKOVA

TURIZAM	Ambulanta	Ronilački klub
Hotel	Privjezite	Trajektno pristanište
Restoran	Turistički ured	Syejtonik
Kamp	Benzinska postaja	Sidrište za velike brodove
		Sidrište za male brodove
		Zabranjeno sidrište

KULTURA	Utvrda	Vidikovac
Crkva	Samostan	Kota
		Špilja
		Vodotoci
		30 Dubina

PROMETNICE	Glavne ceste	Numerirane biciklističke staze
	Lokalne ceste	Numerirane pješačke staze
	Ostale ceste	Plovni put

Naseljeno područje

Autor karte
Nataša Kapov, dipl. ing.
za LEMAX d.o.o.
Suradnik u izradi karte
Danilo Otnjević
Protomni podaci
TX 25 Ditaena geodetska uprava
Hrvatski hidrografski institut
Gauss-Krugerova projekcija
Mjerilo
1:30000
Godina
2006.

